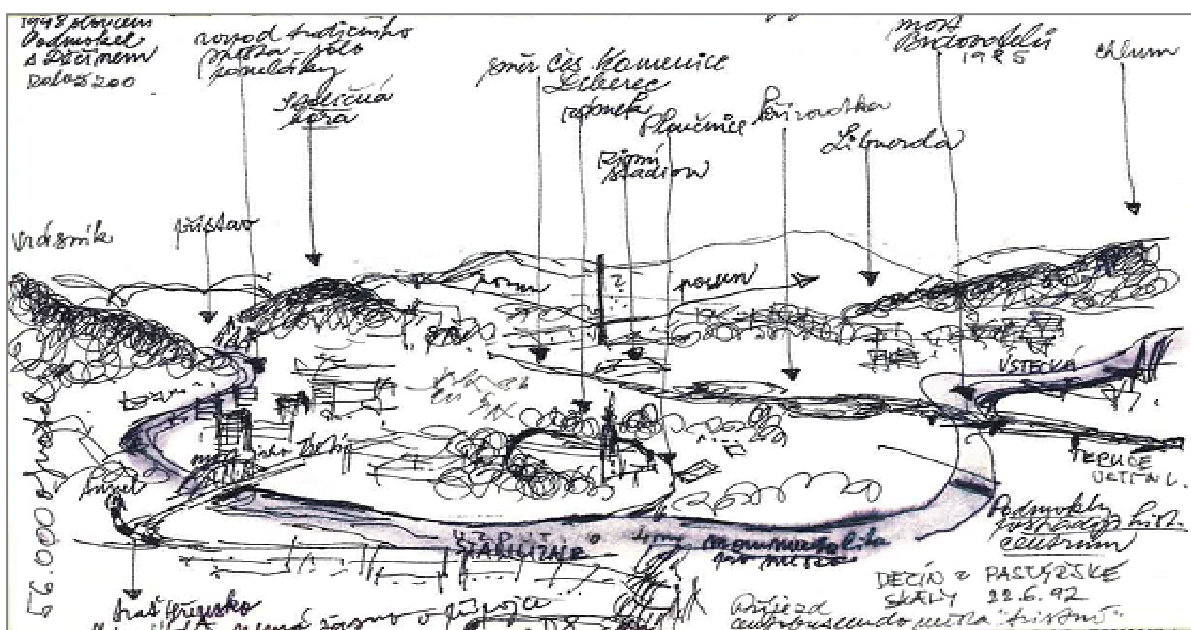



B.4. ZÁKLADNÍ TERÉNNÍ PRŮZKUMY ŘEŠENÉHO ÚZEMÍ

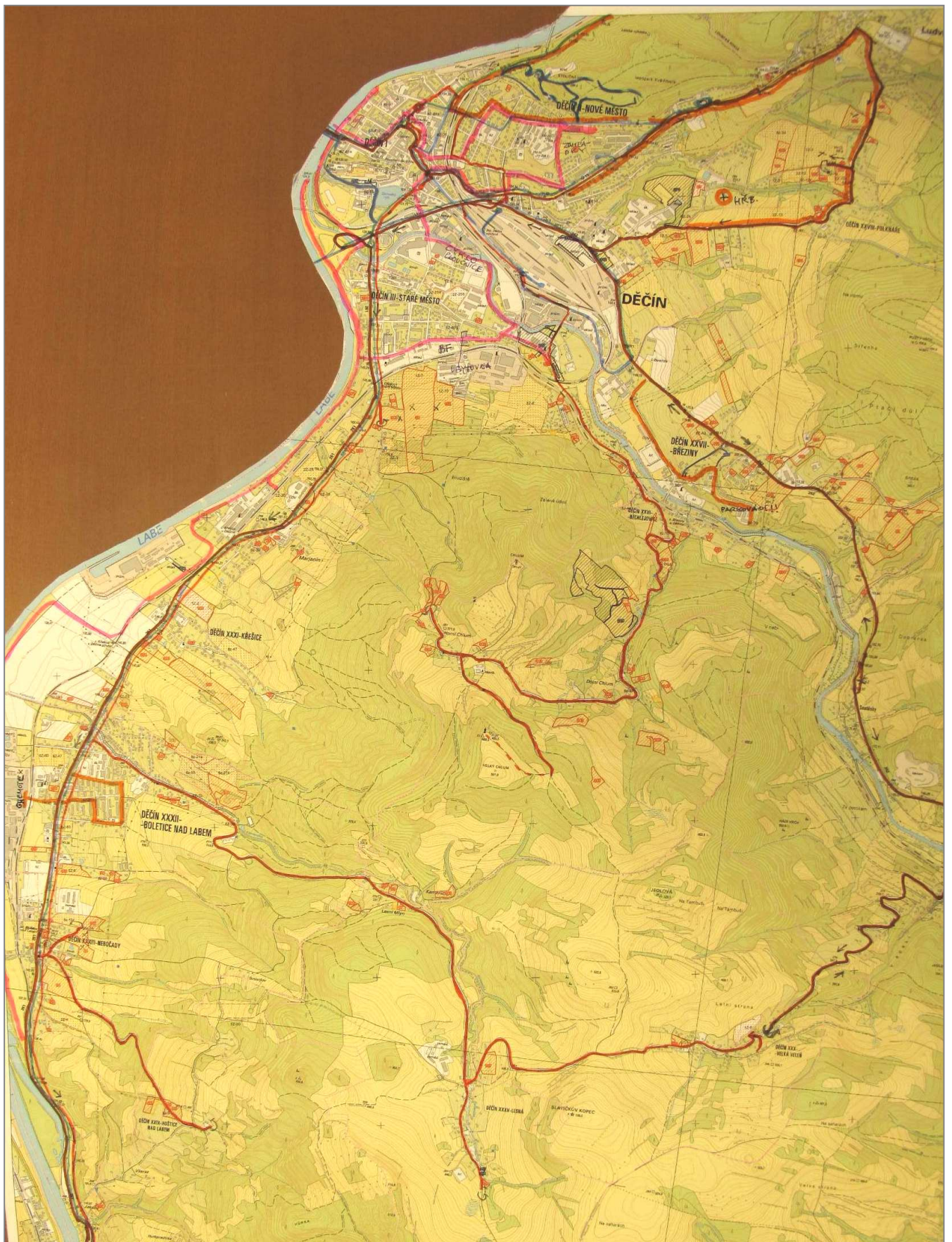
Zpracovatel ÚP se od zahájení prací v první etapě soustředil na poznání řešeného území osobními terénními průzkumy. Zpracovatel ÚP pořídil během těchto cest velké množství fotografického materiálu i terénní náčty, jejichž symbolický výběr je dále uveden. O trasách terénních průzkumů se průběžně pořizoval pracovní záznam do map 1 : 10 000 s uvedením účastníků cesty i způsobu cestování. Tento způsob evidence cest pomáhá při orientaci v rozsáhlé a územně složité problematice řešeného území a bude se v něm pokračovat i v dalších etapách práce. Fotokopie pracovních map 1 : 10 000 se záznamem cest je pro informaci též zařazena do dokumentace analýzy stavu území.



Mapa č. 1 - terénní průzkumy na levém břehu Labe


















Mapa č. 2 - terénní průzkumy na pravém břehu Labe

















Mapa č. 3 - terénní průzkumy v kaňonu Labe



Ilustrační fotodokumentace

<p>Děčínský zámek nad řekou Labe</p> 	<p>Děčínský zámek</p> 	<p>Tyršův most</p> 
<p>Labská cyklostezka</p> 	<p>Knihovna na nábřeží</p> 	<p>Masarykovo náměstí</p> 
<p>Pastýrská stěna, přístaviště</p> 	<p>Pohled na Děčín od Popovického vrchu</p> 	<p>Pohled na Děčín, průtah silnice I/13</p> 
<p>Průmyslová čtvrť Rozbělesy, sv.Václav</p> 	<p>Průmyslová čtvrť Rozbělesy</p> 	<p>Silnice I/13 u Ovčího můstku</p> 
<p>Údolí Chrochvického potoka, Chmelník</p> 	<p>Varietní budoucí trasa silnice I/13</p> 	<p>Údolí Chrochvického potoka</p> 

<p>Popovický vrch od západu</p> 	<p>Zástavba v centru na levém břehu Labe</p> 	<p>Nová Ves, v pozadí Bynov</p> 
<p>Lodní doprava na Labi</p> 	<p>Zimní přístav Rozbělesy</p> 	<p>Zimní přístav Rozbělesy-poloostrov</p> 
<p>Přístav Loubí</p> 	<p>Přístav Loubí</p> 	<p>Přístav Loubí</p> 
<p>Údolí Labe v mlze</p> 	<p>Rozhledna na Velkém Chlumu</p> 	<p>Výhled na město z rozhledny</p> 
<p>Výhled na město z rozhledny</p> 	<p>Výhled z rozhledny, Chlum</p> 	<p>Okolí soutoku Labe a Ploučnice</p> 